


Terpen- en wierdenland

Een verhaal in ontwikkeling

Ulrum



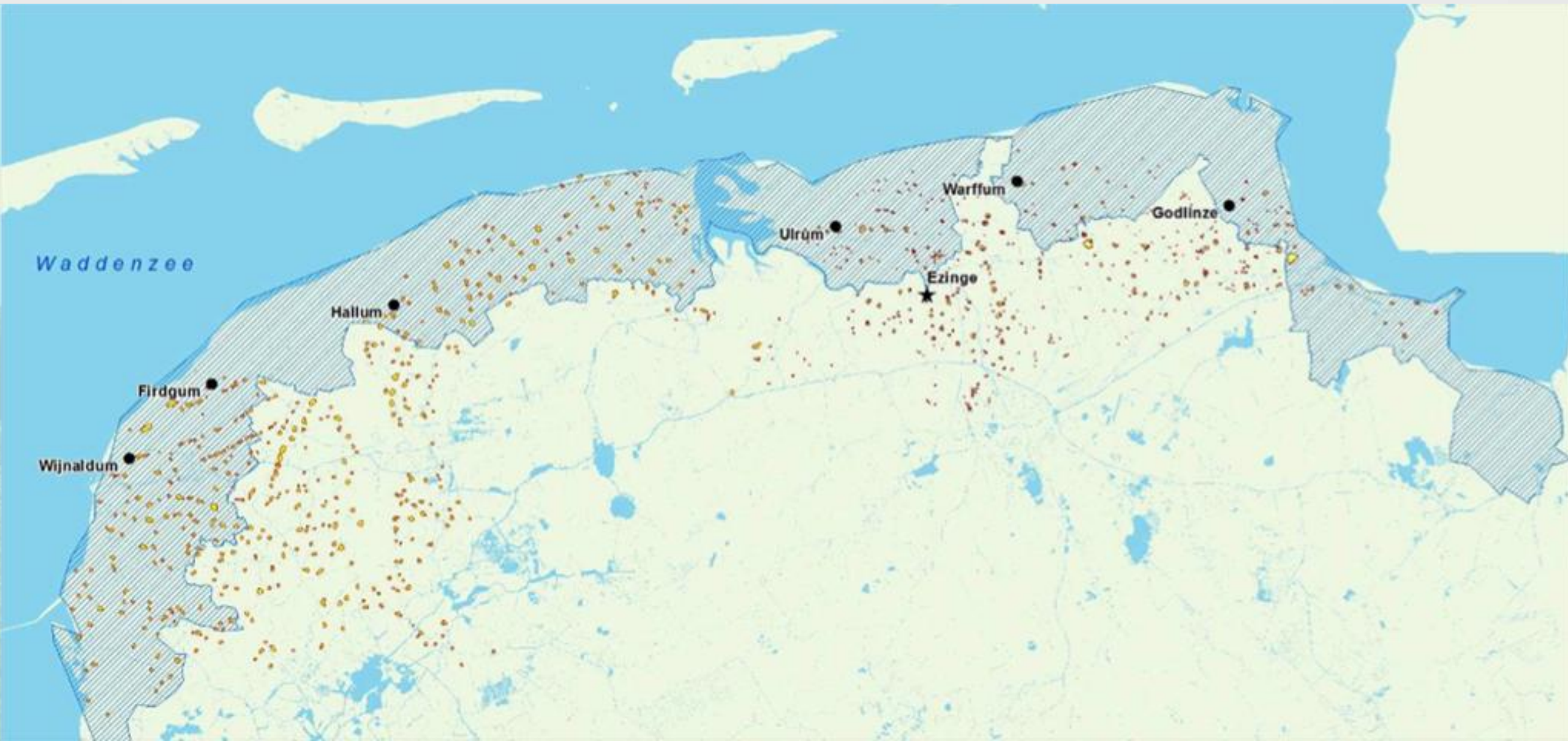
Europees Landbouwfonds voor plattelandontwikkeling: Europa investeert in zijn platteland
Met steun van de provincies Groningen en Fryslân en de gemeenten De Marne, Eemsmond en Delfzijl

Project terpen en wierdenland



- Toelichting project
- Onderdelen:
 - Archeologie
 - Landschap
 - Dorpsgerichte aanpak
 - Het onthaal

Terpen- en wierdenland, een verhaal in ontwikkeling





Chinese muur in China



Grand canyon in Amerika



Beemster



Waddengebied in Nederland



Terpen- en wierdenland, een verhaal in ontwikkeling

Het verhaal

De dorpsgerichte aanpak

Het onthaal

Het verhaal archeologie



Dorpsgerichte aanpak

Project 2034
Deel & Ulrum



Het onthaal

communicatie
educatie




Archeologie

- Ulrum is een dubbelwierde: dat is bijzonder
 - boringen
- Opgraving Asingahof verdient meer uitwerking
 - Samen dozen uitpluizen?
- ‘Echte’ dorpsarcheologie
 - Open plekken
 - De oude buurt
 - Waarom daar de kerk?
 - vensterbankvondsten
- Grofweg vanaf 600 AD

Asingahof 1995



Asinga 1985



Wat gaan/willen we doen?



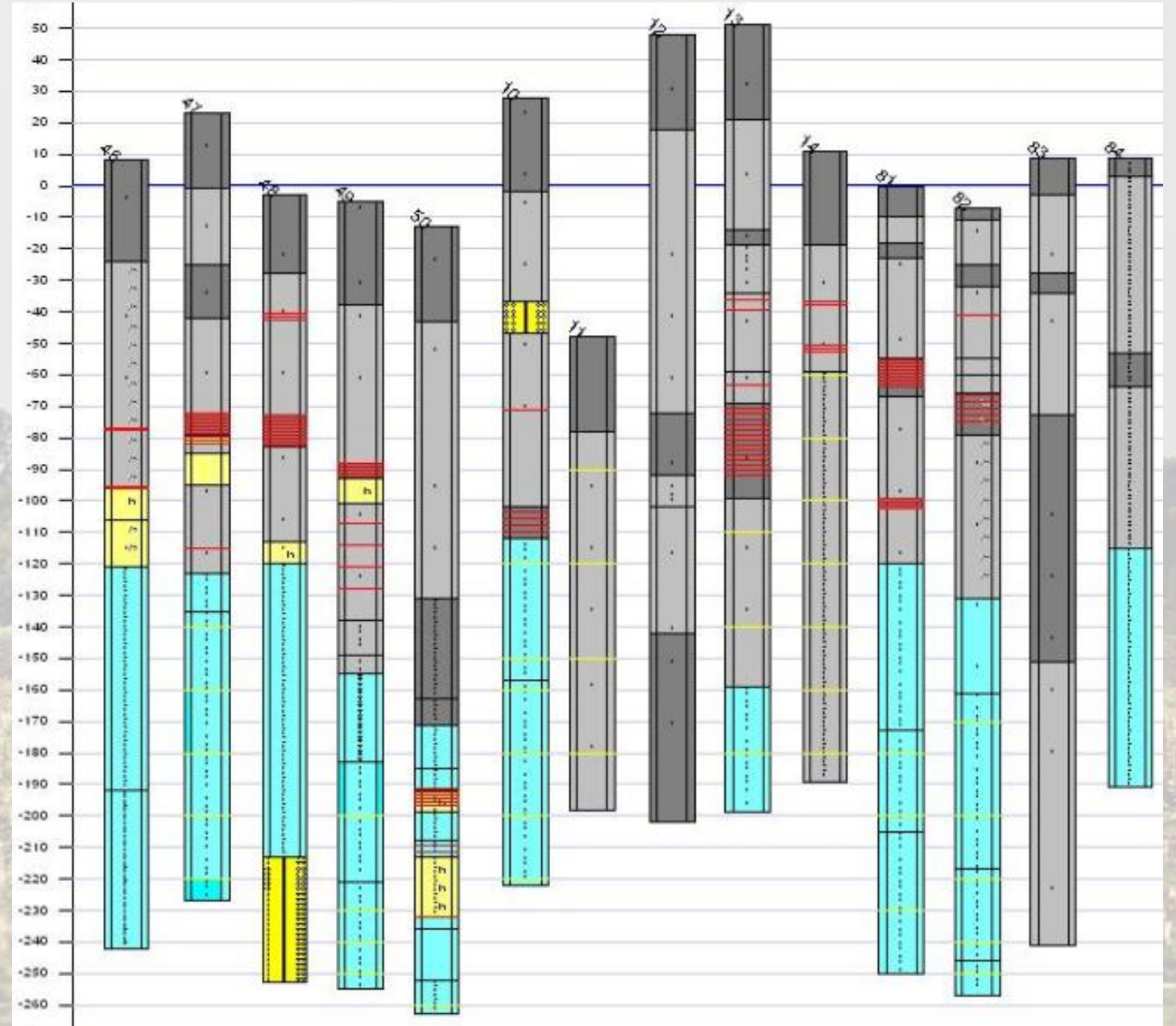



Startbijeenkomst Ulrum 29 januari 2015

Wat kunt u doen?

- Zoeken naar open plekken en 'betredingstoestemming regelen/geven
- Samen met ons daar opgraven
- Zoeken naar boorlocaties op of bij de lijnen
- Met ons daar gaan boren
- Kijken naar de dozen van Asingahof
- Wat ligt er nog in de vensterbanken

Inpassing in Ulrum



Nou, wat mij nou leuk lijkt...

- Doorsnede Ulrum op lantaarnpalen
- Zichtbaar maken sporen/vondsten uit kleine opgraving



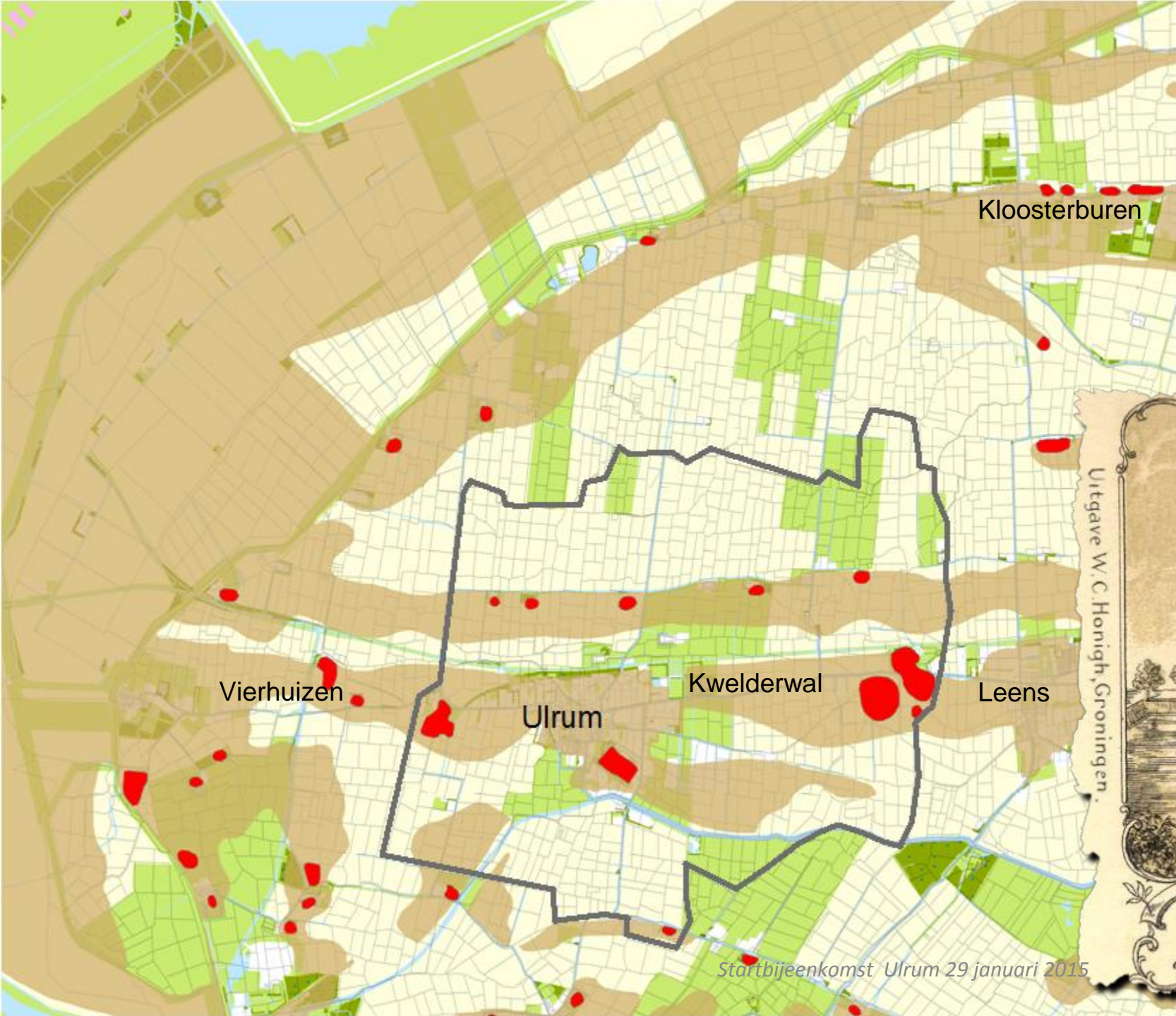
Landschapsgeschiedenis als bron van inspiratie

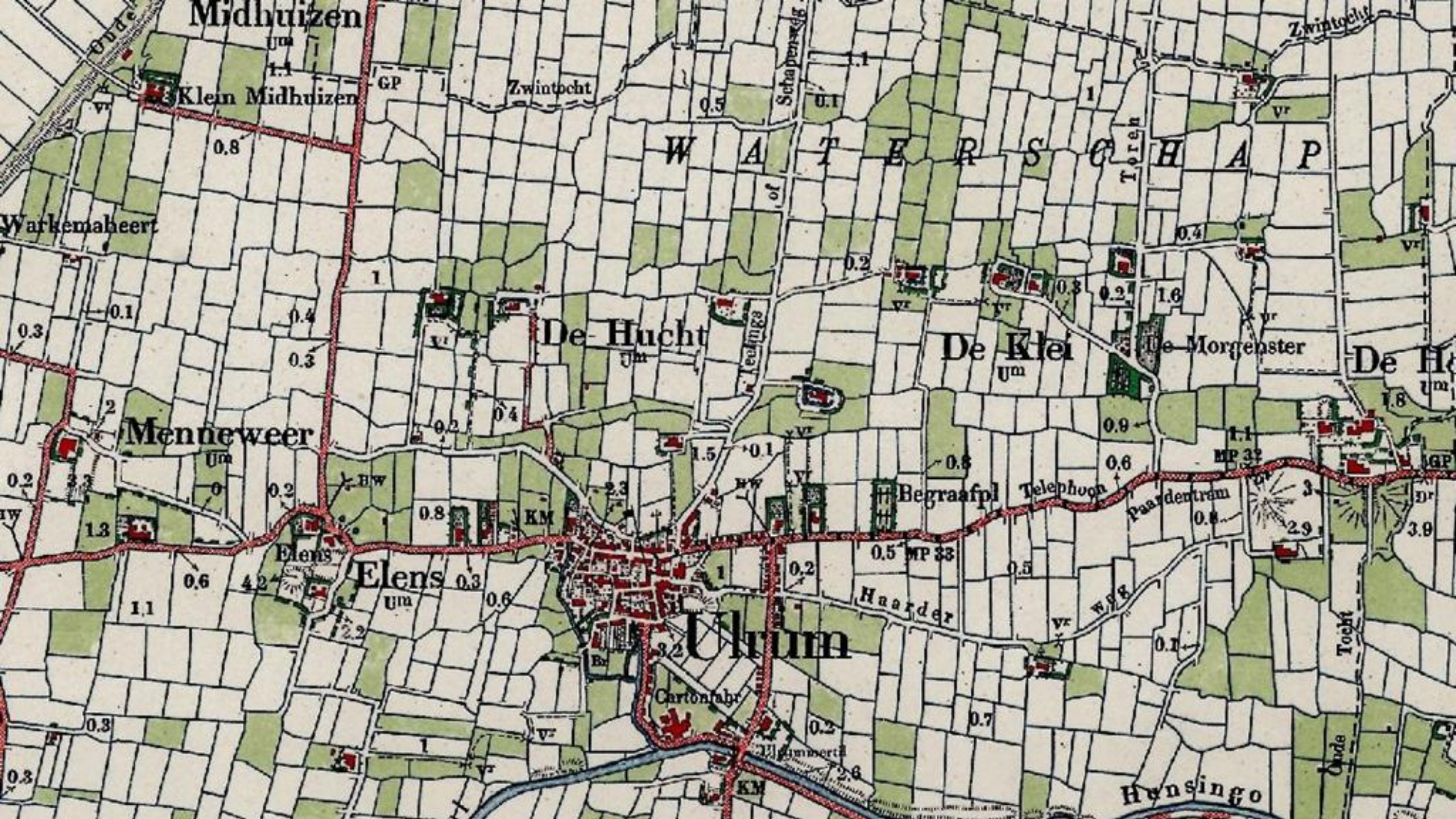
- Het landschapshistorische onderzoek wordt uitgevoerd door het kenniscentrum Landschap (RUG)
- Zes dorpsgebieden. Op zoek naar overeenkomsten, maar vooral ook naar verschillen. Wat maakt het dorp uniek?
- Verschillende onderzoeksmethodes: Literatuur, historische-, bodem- en hoogtekarten, archiefonderzoek, ideeën van dorpsbewoners, lokale historici.



Vijf thema's:

- -Het natuurlijke landschap
- -De wierden in het dorpsgebied van Ulrum
- -Dijken, polders en (water)wegen
- -Wonen en werken in de nieuwe tijd
- -Verhalen over het landschap





Midhuizen

Klein Midhuizen

W A T E R S C H A P

De Hucht

De Klei

De Morgenster

Menneweer

Elens

Elens

Uluum

Cartonfabr

Begraafpl

Telephoon

Paardentram

Haarder

Hensingo

Waar zou u bij kunnen helpen?

- Aanleveren oude foto's, bodemkaarten, kaarten over grondgebruik, gegevens over bv. ruilverkaveling, interessante literatuur
- Veldnamen.
- Verhalen.
- Archiefonderzoek?
- Ideeën. Welke thema's verdienen aandacht tijdens het onderzoek?



Lambert Stienweggeboortich van
met Dezer Stadts Burgerfch
grooten met exclusie van
zelf; kinderen begunstighet sy
heeft den burger cat in hooft
geproeft, en is alfo tot be
aengenomen. STE
Op den 20 July 1669
Jhr Weynich A Schou
Westholte



Wat betekent dit voor Ulrum?



Onderzoek

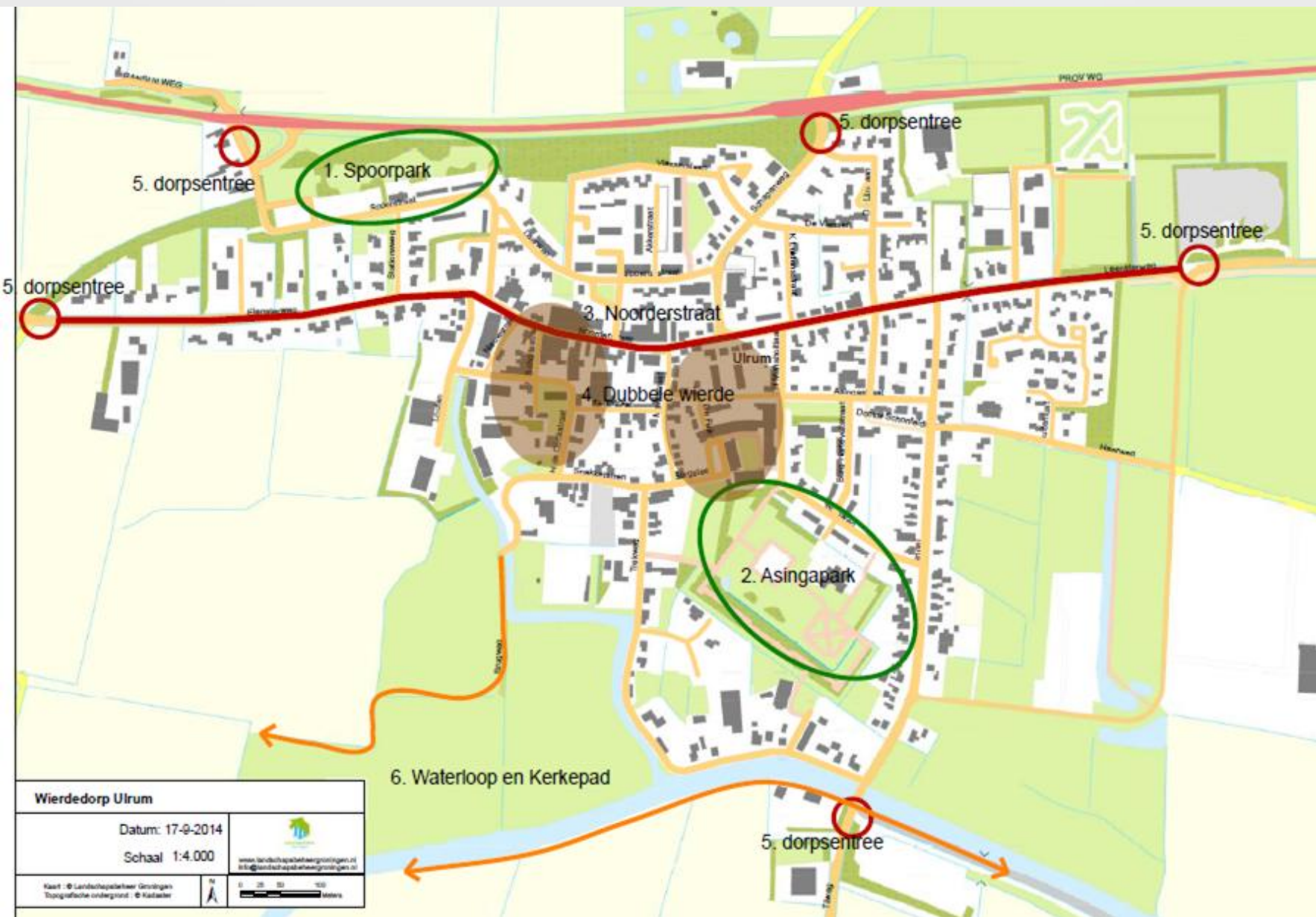
- Meer kennis van lokale historie
En deze kennis delen
- Samenwerking tussen dorpsbewoners
en wetenschappers
- Helpen bij het Archeologisch
onderzoek
- Vitrinekast met vondsten

Wat betekent dit voor Ulrum?

- Koppeling tussen onderzoek en uitvoeringsmaatregelen,
- Verhaal van de wierde zichtbaar maken
- Daadwerkelijk uitvoeren, en niet alleen plannen maken.



Wat betekent dit voor Ulrum?



Ideeën voor dorpsinrichting in uitvoeringsplan:

1. Spoorpark
2. Asingapark
3. Inrichting Noorderstraat verbeteren
4. Dubbele wierde
5. Dorpsentree's
6. Plan Waterloop en kerkepad
7. Kerkhistorisch museum
8. andere plannen

Enkele voorbeelden



^ Feerwerd, aanaarden steilrand en afgegraven deel wierde



^ Rottum, aanleg Kloosteringel



< Westeremden, baggeren gracht

Enkele voorbeelden



Eenum, voor en na



Enkele voorbeelden

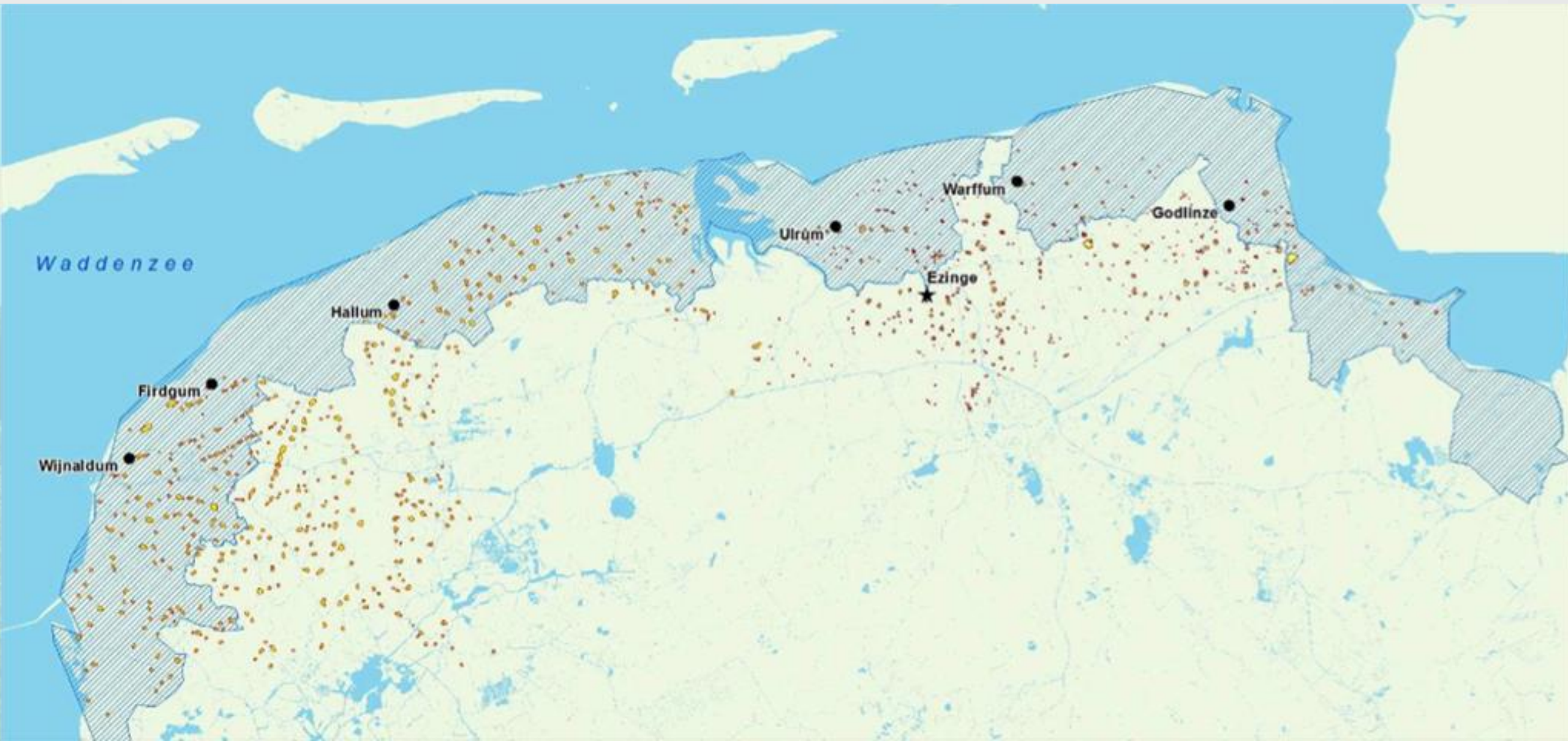


Oplevering wierde herstelproject Leermens

Het Onthaal

- Website
- Digitale dorpsatlas
- Reizende tentoonstelling
- Excursies, lezingen, workshops
- Educatie
- Het verhaal
- Nieuwsbrief

Terpen- en wierdenland, een verhaal in ontwikkeling



Werkgroep Terpen- en Wierdenland Ulrum

- 4 tot 6 bewoners
 - Resultaten onderzoek archeologie en landschap
 - Wensen en ideeën uit het dorp verzamelen en uitwerken
 - Toegang tot de 'digitale dorpsatlas'
 - Inrichtingsmaatregelen formuleren in een plan van aanpak
 - Presentatie plan van aanpak aan het dorp
 - Voorleggen plan van aanpak aan gemeente, provincie en Waddenfonds
- Minimaal 4 bijeenkomsten
- 2 á 3 dorpsbijeenkomsten

- Werkgroepleden
- Hulp van amateur archeologen
- Hulp bij landschapsonderzoek

Planning

- Onderzoek Archeologie 1^e kwartaal 2015 – 3^e kwartaal 2015
- Onderzoek Landschap 2^e kwartaal 2015
- Plan van aanpak gereed 3^e kwartaal 2015
- Voorbereiding uitvoering 3^e kwartaal 2015
- Uitvoering maatregelen 4^e kwartaal 2015 tot 3^e kwartaal 2016